

„Oben ohne“ auf Mallorca

Cabrio-Touren

Cabrio fahren ist nicht einfach Auto fahren, es ist ein Gefühl der Freiheit - ein Lebensgefühl! Gönnst euch dieses Erlebnis und sucht euch eine meiner Touren aus.

Egal ob ihr keinen Mietwagen habt oder einfach die Fahrt voll genießen wollt, mit mir und meinem **223PS** starken **VW New Beetle Cabrio** könnt ihr die Schönheiten und Sehenswürdigkeiten der Insel abseits von den Touristenströmen entdecken!

Maximal 3 Personen können mit mir fahren. Ich habe ein paar wunderschöne Fahrten für halbe und ganze Tage ausgearbeitet. Egal ob es regnet oder die Sonne scheint - ich habe eine geeignete Tour für euch! Solltet ihr eine noch nicht gelistete Tour bevorzugen, spricht mich an, ich unterbreite euch gerne ein Angebot.

Mein süßer Käfer bietet luxuriöses Fahren mit getrennter, vollautomatischer Aircondition, Lendenwirbelstütze und Pollenfilter. Natürlich könnt ihr auch eure Playlist über die High Tech FENDER Anlage hören! Verbindet Euer Smartphone mit dem Beetle und eure Lieblings-Musik begleitet uns über die Insel 🎵 🎵 🎵 🎵

Ich freue mich sehr auf unsere gemeinsamen Insel-Touren!

P.S.: Ich bringe euch auf Wunsch auch zum Flughafen. Der Preis ist 45€/Fahrt.



Ganztages-Fahrt durch das Tramuntana-Gebirge



Diese Tour gehört zu den schönsten auf Mallorca. Wir fahren in den Westen der Insel und folgen immer der Küstenstraße entlang der Steilküste mit herrlichen Ausblicken. Wir besuchen das höchstgelegene Bergdorf der Insel, Valldemossa. Ab da bewegen wir uns in Richtung Inselmitte bis Algaida, wo wir in einem außergewöhnlichen Restaurant zu Abend essen werden.

10:30 h Abfahrt von Sa Ràpita

1. Etappe: 15 km - 20" Fahrtzeit

Wir fahren von **Sa Ràpita** zur **Cala Pi**, unserer nächstgelegenen Bucht, die einen traumhaften Ausblick auf Meer und einen wundervollen, kleinen Sandstrand bietet. Wir verweilen kurz und fahren weiter.



ca. 11:15 h Abfahrt von der Cala Pi

2. Etappe: 68 km - 1'05" Fahrtzeit

Unser Weg führt uns nach **Antrax**, das am Fuße des Tramuntana Gebirges liegt. Wenige Kilometer hinter Antrax erklimmt die Straße den Coll de Sa Gran Mola (400m). Man hat einen schönen Blick auf die Serra d'es Pinotells, deren höchste Erhebung der Esclop mit 926 Metern ist.



Bald erreichen wir den Aussichtspunkt **Mirador de Ricard Roca**. Von dort hat man einen wunderbaren Blick auf das endlose Meer und die Steilküste. Hier befindet sich auch das **Restaurant "Es Grau"**, auf dessen Terrasse wir bei spektakulärer Aussicht Kaffee trinken werden.

ca. 13:00 h Abfahrt vom Restaurant "Es Grau"

3. Etappe: 10 km - 15" Fahrtzeit

Wir fahren durch das Fischerdörfchen **Estellencs**, das malerisch an den Hängen des 1026 Meter hohen Puig Galatzó liegt. Hinter Estellencs wird die Straße wieder schmaler und die steilen Felswände treten dicht an die Straße.

Weiter geht es zum **Torre des Verger**. Der aus dem 15. Jh stammende Wachturm ist über eine kleine Brücke zu erreichen. Im Inneren des Turmes führt eine Leiter zur Aussichtsplattform, wo man einen grandiosen Rundblick aus 250 Metern Höhe hat. Wer mag, kann ihn gerne besteigen.



ca. 13:45 h Abfahrt vom Torre des Verger

4. Etappe: 18 km - 30" Fahrtzeit



Wir fahren durch den kleinen Ort **Banyalbufar**, an der Flanke der Serra del Norte. Nach Verlassen des Ortes kann man im Rückblick eine schöne Aussicht auf Ort und Umgebung genießen.

Der Weg führt uns nach **Valldemossa**, wo Frederic Chopin und George Sand den Winter 1838/39 verbrachten. Dort werden wir uns ein hübsches Café suchen und das Örtchen auf uns wirken lassen. Wer müde ist, ruht im

Schatten alter Bäume und Mauern aus, wer sich den bezaubernden Ort ansehen will, kann dies gerne tun.

ca. 15:30 h Abfahrt von Valldemossa

5. Etappe: 39 km - 36" Fahrtzeit

Von Valldemossa geht es nun weiter Richtung Palma bis nach **Algaida**. Dort wartet ein gar teuflischer Ort mit höllisch gutem Essen auf uns: das mallorquinische **Restaurant Cal Dimoni**...

Von hier ist es noch eine gute halbe Stunde bis nach SaRàpita, wir können also nach Belieben zu Gast beim Teufel bleiben!

6. Etappe: 37 km - 35"

Algaida - Sa Ràpita (Ankunft dort ca. 18:30 h)

Preis (zzgl. Getränke/Mahlzeiten in Restaurants):

1 Person	180€
2 Personen	à 90€
3 Personen	à 60€

Sonnenuntergang am Cap Formentor

Tour ca. 6 Stunden





Cap Formentor ist das wohl meist fotografierte Ziel der Insel. Die eindrucksvolle Steilküste liegt 384 Meter über dem Meeresspiegel am nördlichsten Punkt Mallorcas. Wind und Wasser haben die Steilküste bizarr geformt. Die Treppen, Mauern, Wege und der Leuchtturm am Cap de Formentor wurden 1892 tritt- und stolperfest auf den Felsen gebaut. Die Landzunge hat etliche Aussichtspunkte mit spektakulären Ausblicken. Der Rundblick reicht im Osten bis nach Menorca, im Westen zur Cala Fiquera und im Süden bis nach Alcúdia mit seinem Sandstrand.

Abfahrt von Sa Ràpita 2,5 Stunden vor Sonnenuntergang

1. Etappe: 97 km - 1'35" Fahrtzeit

Unser Weg führt uns durch kleine Dörfer und Städte bis Port de Pollença. In zahlreichen Serpentinien fahren wir an den Steilhängen entlang und genießen einen atemberaubenden Ausblick auf wilde Gebirgslandschaften. Eine Seitenstraße führt hinauf zum Wachturm „Talaia d'Albercuix“ aus dem 16. Jahrhundert, der gebaut wurde um Piraten zu erspähen. Über eine Leiter gelangt man auf die Aussichtsplattform des Turms.



Von dort oben sehen wir den Sonnenuntergang perfekt - ein unvergesslicher Anblick, der Gänsehaut garantiert! Nehmt Euch eine Flasche spanischen Java mit, es gibt kaum einen schöneren Ort zum Anstossen...

Wir sehen der Sonne bei ihrem täglich wiederkehrenden Ritual zu und machen uns im Dämmerlicht auf zu unserem nächsten Ziel.

Abfahrt vom Cap Formentor nach Sonnenuntergang

2. Etappe: 60 km - 1' 15" Fahrtzeit

Wir fahren entlang der Küste von Alcudia durch das Landesinnere nach Vilafranca de Bonany, wo wir im Restaurant „Es Cruze“ zu Abend essen werden. Schnitzel und Rindersteaks, die über den Teller hinausragen, ganze Töpfe Arròs brut und Keramikschüsseln randvoll mit Schnecken... mallorquinischer könnte es kaum sein. Es gibt nur Gerichte von der Insel, Großmutter's Rezepte sozusagen.

Abfahrt vom Restaurant „Es Cruze“ nach dem Abendessen

3. Etappe: 33 km - 33" Fahrtzeit


Gut gesättigt und mit wundervollen Eindrücken kehren wir nach Sa Ràpita zurück.

Preis (zzgl. Getränke/Mahlzeiten im Restaurant):

1 Person	120€
2 Personen	à 60€
3 Personen	à 40€

Die Abfahrts- und Rückkehrzeit richtet sich nach dem Sonnenuntergang!

Datum	Sonnenuntergang
15. Januar	17:49
15. Februar	18:26
15. März	18:57
15. April	20:28
15. Mai	20:58
15. Juni	21:19
15. Juli	21:15
15. August	20:43
15. September	19:55
15. Oktober	19:06
15. November	17:30
15. Dezember	17:26



Sonnenuntergang am Kloster Randa Tour ca. 3 Stunden

Das Kloster Randa befindet sich in der Nähe von Lluçmajor. Es liegt gemeinsam mit zwei weiteren Klöstern auf einem Berg, von dem der Besucher einen herrlichen Ausblick auf die mallorquinische Ebene genießen kann.

Das wunderschöne Kloster Randa liegt auf der Spitze des 542 Meter hohen **Berges Puig de Randa**, auf dem sich noch zwei weitere Klöster befinden.

Abfahrt von Sa Ràpita 1 Stunde vor Sonnenuntergang

1. Etappe: 24 km - 30" Fahrtzeit

Von dem kleinen Dörfchen Randa aus, welches sich am Fuße des Berges befindet, führt eine Straße hinauf zum Kloster. Zunächst gelangt man zum Kloster "Santuari de Nostra Senyora de Gràcia", das nicht viel mehr als eine kleine Kirche ist und im 15. Jahrhundert erbaut wurde. In dem zweiten Kloster "Ermita de Sant Honorat" aus dem 14. Jahrhundert, welches etwa einen Kilometer weiter bergauf gelegen ist, leben auch heute noch Mönche.

Nach ca. 5 Kilometern erreicht man die Bergspitze, auf der schließlich das Kloster Randa liegt, welches als einziges Besuchern offen steht. Von dort oben hat man einen wunderbaren Blick über die mallorquinische Ebene von Palma bis Alcúdia. Von dort oben sehen wir den Sonnenuntergang perfekt - ein unvergesslicher Anblick, der Gänsehaut garantiert!

Abfahrt vom Kloster Randa nach Sonnenuntergang

2. Etappe: 8 km - 10" Fahrtzeit

Das authentische, hauptsächlich von Einheimischen besuchte Lokal in Montuiri „S'Hostal" ist bekannt für seine Pa'ambOli, mallorquinische Brote mit Schinken, Käse, Tomate, Lomo und/oder Sobrasada - angeblich das beste Pa'ambOli der Insel! Auf der Veranda sitzt man direkt an der alten Straße nach Manacor, geschützt durch riesige Gummibäume, im Winter im Inneren vor dem wärmenden Kamin. Liebhaber einfacher mallorquinischer Gerichte in urigem Ambiente zu kleinsten Preisen kommen hier voll auf ihre Kosten.



Abfahrt vom Restaurant „S'Hostal“ nach dem Abendessen

3. Etappe: 30 km - 31" Fahrtzeit

Gut gesättigt und mit wundervollen Eindrücken kehren wir nach Sa Ràpita zurück.

Preis (zzgl. Getränke/Mahlzeiten im Restaurant):

1 Person 60€
2 Personen à 30€
3 Personen à 20€

Die Abfahrts- und Rückkehrzeit richtet sich nach dem
Sonnenuntergang:

Datum	Sonnenuntergang
15. Januar	17:49
15. Februar	18:26
15. März	18:57
15. April	20:28
15. Mai	20:58
15. Juni	21:19
15. Juli	21:15
15. August	20:43
15. September	19:55
15. Oktober	19:06
15. November	17:30
15. Dezember	17:26

Halbtages-Fahrt zu den Cuevas del Drac

Diese Tour ist ideal für Regentage, denn sie führt Euch untertage. Die Drachen-Höhlen waren bereits im Mittelalter bekannt und wurden im Jahre 1880 von M. F. Will und 1896 von E. A. Martel erforscht. Der letztere entdeckte den See, der seinen Namen trägt. Zwischen 1922 und 1935 wurden die Höhlen für Besucher vorbereitet. Es wurde ein neuer Eingang gebaut, Wege und Treppen gelegt und ein vom Ingenieur Buigas entworfenes elektrisches Beleuchtungssystem installiert.



Die Tour der ca. 1200 Meter langen Höhle dauert etwa eine Stunde und beinhaltet eine Multi Media Show mit einem Klassik Konzert, dargestellt auf einem Boot auf dem Lago Martel. Die Temperatur im Innern der Höhlen beträgt ca. 21 °C und die relative Luftfeuchtigkeit liegt bei ca. 80%. Dann fahren wir Richtung Manacor, wo wir in einem typisch mallorquinischen Restaurant mit einem top Preis-Leistungs-Niveau zu Abend essen werden.

11:00 h Abfahrt von Sa Ràpita
1. Etappe: 50 km - 50" Fahrtzeit

Wir fahren von **Sa Ràpita** direkt zu den Drachenhöhlen und sehen uns die Führung um 12:00 h an.

ca. 13:15 h Abfahrt von den Höhlen
2. Etappe: 23 km - 23" Fahrtzeit



Unser Weg führt uns nach **Manacor**, Dort besuchen wir das typisch mallorquinische Restaurant Es Cruze und schlemmen fürstlich zu unglaublich günstigen Preisen. Von hier ist es noch eine gute halbe Stunde bis nach SaRàpita.

3. Etappe: 33 km - 33" Fahrtzeit
Manacor - Sa Ràpita (Ankunft dort ca. 15:00 h)

Preis (zzgl. Eintrittspreise Höhle 15€ und Getränke/Mahlzeiten):

1 Person	90€
2 Personen	à 45€
3 Personen	à 30€